

### Ruta 24 · RRM

**Lunes-Viernes**  
Servicio de 20 minutos · 6:15 am–8:35 pm

Paradas	Primer autobús	Tiempos de hora	Último autobús	Primer autobús	Último autobús
<b>a RRM</b>					
South Gateway	6:15 am	:15/:35/:55	8:35 pm	7:15 am	5:55 pm
E Barnett y Ellendale	6:19 am	:19/:39/:59	8:39 pm	7:19 am	5:59 pm
Black Oak y Siskiyou	6:21 am	:21/:41/:01	8:41 pm	7:21 am	6:01 pm
RRM	6:24 am	:24/:44/:04	8:44 pm	7:24 am	6:04 pm
<b>a South Gateway</b>					
Juanipero y Olympic	6:30 am	:30/:50/:10	8:50 pm	7:30 am	6:10 pm
E Barnett y Murphy	6:35 am	:35/:55/:15	8:55 pm	7:35 am	6:15 pm
E Barnett y Riverside	6:41 am	:41/:01/:21	9:01 pm	7:41 am	6:21 pm
South Gateway	6:45 am	:45/:05/:25	9:05 pm	7:45 am	6:25 pm

**Sábado**  
Servicio de 40 minutos

Indica un **sitio de transferencia**. Esta ruta no va a Front Street Station. Se conecta a la **RUTA 10** en S. Gateway y la **RUTA 26** en RRM.



#### LEYENDA DEL MAPA

- Front Street Station
- Sitios de transferencia
- Ruta
- Dirección de viaje
- Paradas de autobus
- Colegio o universidad
- Preparatoria
- Hospital



### Umo- ¡Una nueva forma de viajar en autobús!

Umo es el sistema de tarifas electrónicas de RVRTD. Con la tarjeta Umo o la aplicación Umo Mobility, puedes pagar mientras que viajas y disfrutar la limitación automática de tarifas diarias y mensuales. Recoja una tarjeta en cualquier lugar de venta de boletos de RVRTD o descargue la aplicación móvil para comenzar.

- ### Registre su tarjeta Umo
- Conecte su número de tarjeta Umo con su cuenta en línea para proteger su tarifa, incluso si su tarjeta se pierde, se daña o se la roban. Ya que estará registrada su tarjeta podrá:
- Comprar pases o valor guardado en línea.
  - Activar la carga automática para pases o valor guardado.
  - Regístrese para recibir alertas de pases y valores guardado.
- Registre su tarjeta hoy en [umopass.com](http://umopass.com).



### Descarga la aplicación de movilidad de Umo

Disfruta de todos los beneficios de Umo sin la tarjeta. Descargue la aplicación Umo Mobility y cree una nueva cuenta o ingrese su número de tarjeta Umo existente para transferir el saldo de su cuenta.

*Tenga en cuenta: Ya que transferias su saldo a la aplicación, su tarjeta se desactivará de forma permanente.*

### TARIFAS Y PASES

Los pases de transferencia son válidos para dos viajes dentro de los 90 minutos posteriores a la distribución del pase. Pregúntele al conductor al momento del pago de la tarifa por un pase de transferencia.

Los pasajeros mayores de 62 años, entre las edades de 10 a 17 años, con Medicare o con una discapacidad elegible califican para tarifas reducidas. Póngase en contacto con un empleado de RVRTD en Front Street Station para obtener una tarjeta de identificación de tarifa reducida.

TARIFAS	Pasajes de ida	Pase diario	Boleto de 20 viajes	Pase mensual
Completa	\$2	\$6	\$32	\$56
Reducida	\$1	\$6	\$16	\$28

### HORARIO

Los horarios varían cada ruta. Consulte las tablas de rutas individuales para los horarios de servicio de **lunes a viernes** y **sábado**. Nota: las tablas no enumeran todas las paradas de la ruta.

**Domingo:** no hay servicio

No hay servicio en los siguientes días festivos:

- Día de Año Nuevo
- Día Conmemorativo
- Cuatro de Julio
- Día del Trabajador
- Feliz Día de Gracias
- Navidad

### Ruta 1X · Medford–Ashland Express

**Lunes-Viernes**  
Servicio de 1 hora · 6:00 am–8:00 pm  
Limitado a las paradas enumeradas abajo.

Paradas	Primer autobús	Tiempos de hora	Último autobús
<b>a Ashland Drive</b>			
Front Street Station	6:00 am	:00	8:00 pm
Garfield · South Walmart	6:02 am	:02	8:02 pm
N Main y Maple	6:21 am	:21	8:21 pm
Ashland Plaza	6:24 am	:24	8:24 pm
SOU en University Way	6:30 am	:30	8:30 pm
Shop'n Kart	6:33 am	:33	8:33 pm
<b>a Front Street Station</b>			
Garfield · South Walmart	6:51 am	:51	8:51 pm
Front Street Station	6:55 am	:55	8:55 pm

Umo Tarifa sin efectivo. Solo pases Umo!

### ¡Nuevos sitios de transferencial!

Las rutas se cruzan en lugares designados. Los tiempos de espera para transferir a una ruta diferente varían y muchos son menos de 10 minutos. Los pases de transferencia se pueden usar dos veces en 90 minutos para hacer un viaje continuo de ida.

### Ruta 10 · Phoenix · Talent · Ashland

**Lunes-Viernes**  
Servicio de 30 minutos · 5:00–7:00 am  
Servicio de 20 minutos · 7:00 am–6:00 pm  
Servicio de 30 minutos · 6:00–8:00 pm

Paradas	Primer autobús	Tiempos de hora 5–7 am y 6–8 pm	Tiempos de hora 7 am–6 pm	Último autobús	Primer autobús	Último autobús
<b>a Ashland</b>						
Front Street Station	5:00 am	:00/:30	:20/:40/:00	8:00 pm	7:00 am	6:00 pm
South Gateway	5:10 am	:10/:40	:30/:50/:10	8:10 pm	7:10 am	6:10 pm
Harry & David Corporation	5:13 am	:13/:43	:33/:53/:13	8:13 pm	7:13 am	6:13 pm
Ray's Food Place	5:18 am	:18/:48	:38/:58/:18	8:18 pm	7:18 am	6:18 pm
Talent y Main	5:25 am	:25/:55	:45/:05/:25	8:25 pm	7:25 am	6:25 pm
Jackson WellSprings	5:33 am	:33/:03	:53/:13/:33	8:33 pm	7:33 am	6:33 pm
Ashland Plaza	5:39 am	:39/:09	:59/:19/:39	8:39 pm	7:39 am	6:39 pm
Southern Oregon University	5:44 am	:44/:14	:04/:24/:44	8:44 pm	7:44 am	6:44 pm
Ashland y Walker	5:47 am	:47/:17	:07/:27/:47	8:47 pm	7:47 am	6:47 pm
Bi-Mart	5:58 am	:58/:28	:18/:38/:58	8:58 pm	7:58 am	6:58 pm
<b>a Front Street Station</b>						
Siskiyou y Bellview	6:01 am	:01/:31	:21/:41/:01	9:01 pm	8:01 am	7:01 pm
Siskiyou y Palm	6:07 am	:07/:37	:27/:47/:07	9:07 pm	8:07 am	7:07 pm
Lithia y Oak	6:12 am	:12/:42	:32/:52/:12	9:12 pm	8:12 am	7:12 pm
Jackson WellSprings	6:17 am	:17/:47	:37/:57/:17	9:17 pm	8:17 am	7:17 pm
Talent y Main	6:24 am	:24/:54	:44/:04/:24	9:24 pm	8:24 am	7:24 pm
Ray's Food Place	6:28 am	:28/:58	:48/:08/:28	9:28 pm	8:28 am	7:28 pm
Harry & David Corporation	6:33 am	:33/:03	:53/:13/:33	9:33 pm	8:33 am	7:33 pm
South Gateway	6:37 am	:37/:07	:57/:17/:37	9:37 pm	8:37 am	7:37 pm
Front Street Station	6:49 am	:49/:19	:09/:29/:49	9:49 pm	8:49 am	7:49 pm

Indica un **sitio de transferencia**. Se conecta a la **RUTA 24** en S. Gateway.

### Ruta 17 · Ashland Crosstown

**Lunes-Viernes**  
Servicio de 1 hora · 9:00 am–4:00 pm

Paradas	Primer autobús	Tiempos de hora	Último autobús
<b>a Ashland Hospital</b>			
Albertsons	9:00 am	:00	4:00 pm
SOU's The Hawk	9:09 am	:09	4:09 pm
N Mountain Park	9:15 am	:15	4:15 pm
N Main y Glenn	9:20 am	:20	4:20 pm
Ashland Hospital	9:25 am	:25	4:25 pm
<b>a Albertsons</b>			
N Main y Maple	9:26 am	:26	4:26 pm
N Mountain Park	9:31 am	:31	4:31 pm
SOU's The Hawk	9:37 am	:37	4:37 pm
Shop'n Kart	9:41 am	:41	4:41 pm
Albertsons	9:47 am	:47	4:47 pm

Indica **sitios de transferencia** a la **RUTA 10**. Transferencia de la **RUTA 1X** solo en N. Main y Maple y Shop'n Kart.

### ¿Puedo llevar mi bicicleta en el autobús?

Ofrecemos un portabicicletas en la parte delantera de cada autobús. Los portabicicetas pueden transportar hasta tres bicicletas estándar. Los espacios en el portabicicletas se asignan por orden de llegada. Los ciclistas pueden ponerse o quitarse fácilmente sus bicicletas de cualquiera de los espacios del portabicicletas, incluyendo cuando los otros espacios están llenos.

### Ruta 27 · Medford Crosstown

**Lunes-Viernes**  
Servicio de 1 hora · 6:20 am–7:20 pm  
Servicio de 30 minutos · 7:20 am–7:20 pm

Paradas	Primer autobús	Tiempos de hora 6:20–7:20 am	Tiempos de hora 7:20 am–7:20 pm	Último autobús	Primer autobús	Último autobús
<b>West Medford Loop</b>						
<b>a South Medford</b>						
Centro Comercial Northgate	6:20 am	:20	:20/:50	7:20 pm	7:20 am	5:20 pm
Thunderbird	6:26 am	:26	:26/:56	7:26 pm	7:26 am	5:26 pm
Orchard Home y Cunningham	6:30 am	:30	:30/:00	7:30 pm	7:30 am	5:30 pm
<b>a Northgate Shopping Center</b>						
Thunderbird	6:34 am	:34	:34/:04	7:34 pm	7:34 am	5:34 pm
Centro Comercial Northgate	6:40 am	:40	:40/:10	7:40 pm	7:40 am	5:40 pm
<b>East Medford Loop</b>						
<b>a East Medford</b>						
Centro Comercial Northgate	6:44 am	:44	:44/:14	7:44 pm	7:44 am	5:44 pm
Providence Hospital	6:48 am	:48	:48/:18	7:48 pm	7:48 am	5:48 pm
Springbrook y Spring Donahue Frohmayer Park	6:52 am	:52	:52/:22	7:52 pm	7:52 am	5:52 pm
<b>a Northgate Shopping Center</b>						
McAndrews y Poplar McAndrews Marketplace	6:55 am	:55	:55/:25	7:55 pm	7:55 am	5:55 pm
Rogue Valley Mall	6:57 am	:57	:57/:27	7:57 pm	7:57 am	5:57 pm
Centro Comercial Northgate	7:10 am	:10	:10/:40	8:10 pm	8:10 am	6:10 pm

Indica un **sitio de transferencia**. Esta ruta no va a Front Street Station. El **West Medford Loop** proporciona conexiones a Rutas **2, 25, y 30**. El **East Medford Loop** proporciona conexiones a Rutas **21, 26, 40, 60, y 61**. ¡Las RVRTD herramientas de planificación de viajes facilita la planificación de viajes!

### Ruta 2 · West Medford

**Lunes-Viernes**  
Servicio de 30 minutos · 6:00 am–8:00 pm

Paradas	Primer autobús	Tiempos de hora	Último autobús	Primer autobús	Último autobús
<b>a West Medford</b>					
Front Street Station	6:00 am	:00/:30	8:00 pm	7:00 am	6:00 pm
Oakdale y Dakota	6:03 am	:03/:33	8:03 pm	7:03 am	6:03 pm
Stewart y Columbus	6:06 am	:06/:36	8:06 pm	7:06 am	6:06 pm
Hamilton en Probation Office	6:08 am	:08/:38	8:08 pm	7:08 am	6:08 pm
Albertsons	6:10 am	:10/:40	8:10 pm	7:10 am	6:10 pm
<b>a Front Street Station</b>					
Bi-Mart	6:13 am	:13/:43	8:13 pm	7:13 am	6:13 pm
Thunderbird	6:15 am	:15/:45	8:15 pm	7:15 am	6:15 pm
Medford City Hall	6:19 am	:19/:49	8:19 pm	7:19 am	6:19 pm
Front Street Station	6:22 am	:22/:52	8:22 pm	7:22 am	6:22 pm

### Ruta 25 · Southwest Medford

**Lunes-Viernes**  
Servicio de 30 minutos · 6:00 am–8:00 pm

Paradas	Primer autobús	Tiempos de hora	Último autobús	Primer autobús	Último autobús
<b>a SW Medford</b>					
Front Street Station	6:00 am	:00/:30	8:00 pm	7:30 am	5:30 pm
Columbus y Stewart	6:04 am	:04/:34	8:04 pm	7:34 am	5:34 pm
South Medford HS	6:08 am	:08/:38	8:08 pm	7:38 am	5:38 pm
<b>a Front Street Station</b>					
Stewart y Peach	6:14 am	:14/:44	8:14 pm	7:44 am	5:44 pm
Oakdale y Dakota	6:17 am	:17/:47	8:17 pm	7:47 am	5:47 pm
Front Street Station	6:20 am	:20/:50	8:20 pm	7:50 am	5:50 pm

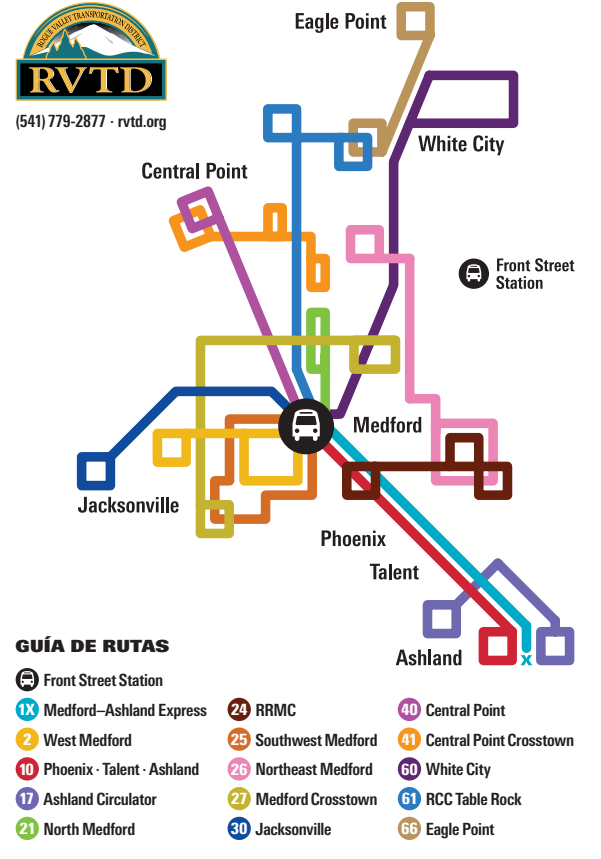
### Ruta 40 · Central Point

**Lunes-Viernes**  
Servicio de 30 minutos · 6:00 am–8:00 pm

Paradas	Primer autobús	Tiempos de hora	Último autobús	Primer autobús	Último autobús
<b>a Central Point</b>					
Front Street Station	6:00 am	:00/:30	8:00 pm	7:00 am	6:00 pm
Rogue Valley Mall	6:08 am	:08/:38	8:08 pm	7:08 am	6:08 pm
Beall y Bursell	6:14 am	:14/:44	8:14 pm	7:14 am	6:14 pm
Freeman y Oak	6:17 am	:17/:47	8:17 pm	7:17 am	6:17 pm
2nd y Manzanita	6:24 am	:24/:54	8:24 pm	7:24 am	6:24 pm
<b>a Front Street Station</b>					
Freeman y Oak	6:26 am	:26/:56	8:26 pm	7:26 am	6:26 pm
Beall y Bursell	6:30 am	:30/:00	8:30 pm	7:30 am	6:30 pm
Centro Comercial Northgate	6:39 am	:39/:09	8:39 pm	7:39 am	6:39 pm
Court y Ohio · RV Mall	6:40 am	:40/:10	8:40 pm	7:40 am	6:40 pm
Central y Edwards	6:45 am	:45/:15	8:45 pm	7:45 am	6:45 pm
Front Street Station	6:49 am	:49/:19	8:49 pm	7:49 am	6:49 pm

Indica un **sitio de transferencia**. Se conecta a la **RUTA 27** en el Centro Comercial Northgate. Consulte la **RUTA 41** para conocer oportunidades de conexión.

### APLICACIONES DE PLANIFICACION DE VIAJE



- #### GUÍA DE RUTAS
- Front Street Station
  - Medford-Ashland Express
  - West Medford
  - Phoenix-Talent-Ashland
  - Ashland Circulator
  - North Medford
  - RRM
  - Southwest Medford
  - Northeast Medford
  - Medford Crosstown
  - Jacksonville
  - Central Point
  - Central Point Crosstown
  - White City
  - RCC Table Rock
  - Eagle Point









### CELEBRATING 50 YEARS 1975-2025

**RVRTD** MOVING our community FORWARD

**Guía y Horario**  
17 de Marzo de 2025



**LEYENDA DEL MAPA**

-  Front Street Station
-  Sitios de transferencia
-  Ruta
-  Dirección de viaje
-  Paradas de autobus
-  Colegio o universidad
-  Preparatoria
-  Hospital

**CÓMO LEER LOS HORARIOS DE AUTOBUSES**

**Ruta 60 · White City**


**Lunes-Viernes** → **Días de servicio** → **Sábado**  
**Servicio de 30 minutos** → **Frecuencia de servicio** → **Servicio de 1 hora**

Paradas	Primer autobús	Tiempos de hora	Último autobús	Primer autobús	Último autobús
a White City >>>					
North Walmart	5:18 am	:18/:48	8:18 pm	7:48 am	5:48 pm

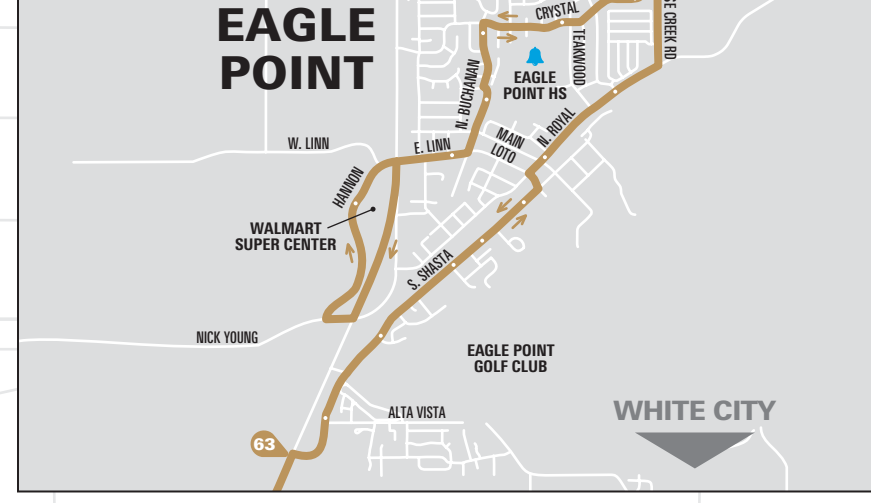
Los horarios de las paradas de autobús son aproximados. Solo las paradas seleccionadas se muestran en el horario.

**Tiempos de hora explicados**  
 Esta columna enumera los minutos por hora dentro de cualquier hora a la que un autobús llegará a esa parada durante el día.

7:18 am / 7:48 am  
 11:18 am / 11:48 am  
 2:18 pm / 2:48 pm  
 6:18 pm / 6:48 pm



**APLICACIONES DE PLANIFICACION DE VIAJE**



**Ruta 61 · RCC Table Rock**

**Lunes-Viernes** → **Sábado**  
**Todos los horarios indicados · 5:30 am–8:00 pm** → **Servicio limitado · 8:00 am–4:00 pm**

Paradas	Lunes a Viernes · Todos los horarios indicados · 5:30 am–8:00 pm						Último autobús
	Primer autobús	Sábado · Servicio limitado · 8:00 am–4:00 pm				Último autobús	
a RCC Table Rock >>>							
Front Street Station	5:30 am	8:00 am	10:00 am	12:00 pm	2:00 pm	4:00 pm	6:00 pm
Aeropuerto	5:45 am	8:15 am	10:15 am	12:15 pm	2:15 pm	4:15 pm	6:15 pm
RCC Table Rock	6:00 am	8:30 am	10:30 am	12:30 pm	2:30 pm	4:30 pm	6:30 pm
Amy's Kitchen	6:04 am	8:34 am	10:34 am	12:34 pm	2:34 pm	4:34 pm	6:34 pm
Centro Comercial Cascade	6:10 am	8:40 am	10:40 am	12:40 pm	2:40 pm	4:40 pm	6:40 pm
a Front Street Station >>>							
Centro Comercial Cascade	6:17 am	8:47 am	10:47 am	12:47 pm	2:47 pm	4:47 pm	6:47 pm
RCC Table Rock	6:21 am	8:51 am	10:51 am	12:51 pm	2:51 pm	4:51 pm	6:51 pm
Amy's Kitchen	6:25 am	8:55 am	10:55 am	12:55 pm	2:55 pm	4:55 pm	6:55 pm
Aeropuerto	6:39 am	9:09 am	11:09 am	1:09 pm	3:09 pm	5:09 pm	7:09 pm
Front Street Station	6:52 am	9:22 am	11:22 am	1:22 pm	3:22 pm	5:22 pm	7:22 pm

**T** Indica un **sitio de transferencia**. Se conecta a la **RUTA 60** y **RUTA 63** en el Centro Comercial Cascade, y en la **RUTA 41** en el Aeropuerto.

**¿Puedo llevar mi bicicleta en el autobús?**

Ofrecemos un portabicicletas en la parte delantera de cada autobús. Los portabicis pueden transportar hasta tres bicicletas estándar. Los espacios en el portabicicletas se asignan por orden de llegada. Los ciclistas pueden ponerse o quitarse fácilmente sus bicicletas de cualquiera de los espacios del portabicicletas, incluyendo cuando los otros espacios están llenos.

**Ruta 41 · Central Point Crosstown**

**Lunes-Viernes**  
**Servicio de 1 hora · 7:30 am–5:30 pm**

Paradas	Primer autobús	Tiempos de hora	Último autobús
a Twin Creeks Park >>>			
Aeropuerto	7:30 am	:30	5:30 pm
RVSS	7:38 am	:38	5:38 pm
Albertsons	7:42 am	:42	5:42 pm
Providence	7:46 am	:46	5:46 pm
Twin Creeks Park	7:53 am	:53	5:53 pm
a el Aeropuerto >>>			
Twin Creeks Park	7:53 am	:53	5:53 pm
Crater High School	8:00 am	:00	6:00 pm
Albertsons	8:03 am	:03	6:03 pm
Les Schwab · Human Bean	8:09 am	:09	6:09 pm
RVSS	8:13 am	:13	6:13 pm
Aeropuerto	8:21 am	:21	6:21 pm

**T** Indica un **sitio de transferencia**. Esta ruta no va a Front Street Station. Se conecta con la **RUTA 40** en Albertsons y la **RUTA 61** en el Aeropuerto.

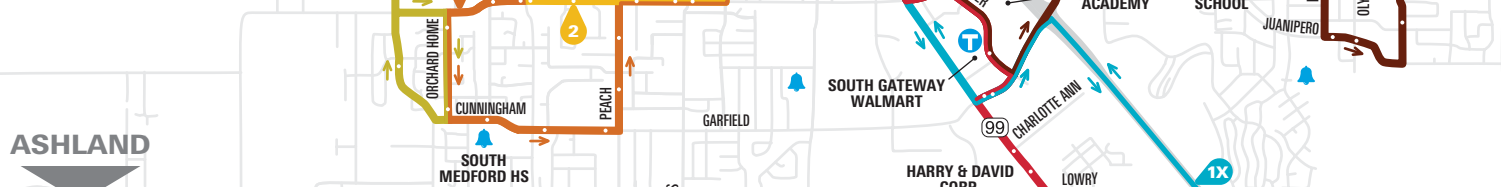
**Nuevos sitios de transferencia!**

Las rutas se cruzan en lugares designados. Los tiempos de espera para transferir a una ruta diferente varían y muchos son menos de 10 minutos. Los pases de transferencia se pueden usar dos veces en 90 minutos para hacer un viaje continuo de ida.



**CENTRAL POINT**

**JACKSONVILLE**



**Ruta 21 · North Medford**

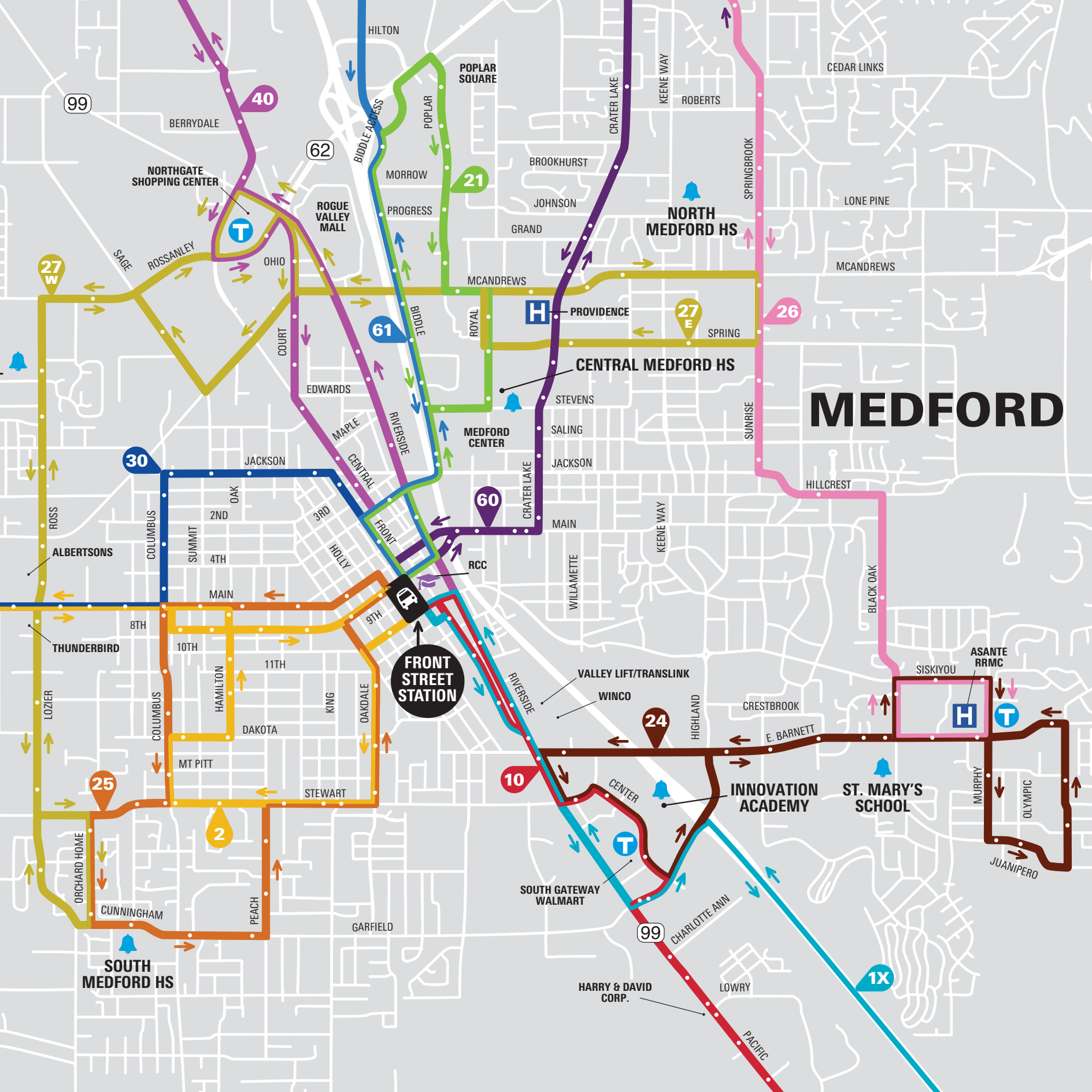
**Lunes-Viernes** → **Sábado**  
**Servicio de 20 minutos · 6:30 am–7:30 pm** → **Servicio de 40 minutos**

Paradas	Primer autobús	Tiempos de hora	Último autobús	Primer autobús	Último autobús
a Poplar Drive >>>					
Front Street Station	6:30 am	:30/:50/:10	7:30 pm	7:00 am	5:40 pm
Medford Center	6:36 am	:36/:56/:16	7:36 pm	7:06 am	5:46 pm
Biddle y McAndrews	6:41 am	:41/:01/:21	7:41 pm	7:11 am	5:51 pm
Poplar Square	6:48 am	:48/:08/:28	7:48 pm	7:18 am	5:58 pm
a Front Street Station >>>					
Medford Center	6:58 am	:58/:18/:38	7:58 pm	7:28 am	6:08 pm
Front Street Station	7:04 am	:04/:24/:44	8:04 pm	7:34 am	6:14 pm

**Ruta 30 · Jacksonville**

**Lunes-Viernes** → **Sábado**  
**Servicio de 1 hora · 6:30 am–7:30 pm** → **Servicio de 1 hora**

Paradas	Primer autobús	Tiempos de hora	Último autobús	Primer autobús	Último autobús
a Jacksonville >>>					
Front Street Station	6:30 am	:30	7:30 pm	7:30 am	5:30 pm
Columbus y Main	6:36 am	:36	7:36 pm	7:36 am	5:36 pm
Albertsons	6:38 am	:38	7:38 pm	7:38 am	5:38 pm
Oak Grove Elementary	6:40 am	:40	7:40 pm	7:40 am	5:40 pm
Jacksonville "C" y 4th St	6:47 am	:47	7:47 pm	7:47 am	5:47 pm
a Front Street Station >>>					
Bi-Mart	6:56 am	:56	7:56 pm	7:56 am	5:56 pm
Thunderbird	6:57 am	:57	7:57 pm	7:57 am	5:57 pm
Front Street Station	7:07 am	:07	8:07 pm	8:07 am	6:07 pm



**MEDFORD**

**Ruta 26 · Northeast Medford**

**Lunes-Viernes** → **Sábado**  
**Servicio de 1 hora · 6:05 am–8:05 pm** → **Servicio de 1 hora**

Paradas	Primer autobús	Tiempos de hora	Último autobús	Primer autobús	Último autobús
a NE Medford >>>					
RRMC	6:05 am	:05	8:05 pm	7:05 am	6:05 pm
Springbrook y McAndrews	6:16 am	:16	8:16 pm	7:16 am	6:16 pm
Springbrook y Northbrook	6:21 am	:21	8:21 pm	7:21 am	6:21 pm
North Walmart	6:26 am	:26	8:26 pm	7:26 am	6:26 pm
a RRMCC >>>					
Springbrook y Pheasant	6:34 am	:34	8:34 pm	7:34 am	6:34 pm
Springbrook y Brooksie	6:38 am	:38	8:38 pm	7:38 am	6:38 pm
Springbrook y Spring Donahue Frohnmayer Park	6:40 am	:40	8:40 pm	7:40 am	6:40 pm
Hillcrest y Modoc	6:44 am	:44	8:44 pm	7:44 am	6:44 pm
RRMC	6:50 am	:50	8:50 pm	7:50 am	6:50 pm

**T** Indica un **sitio de transferencia**. Esta ruta no va a Front Street Station. Se conecta a la **RUTA 24** en RRMCC y la **RUTA 60** en N. Walmart.

**Ruta 63 · Eagle Point**

**Lunes-Viernes** → **Sábado**  
**Servicio de 1 hora · 6:00 am–8:00 pm** → **Servicio de 1 hora**

Paradas	Primer autobús	Tiempos de hora	Último autobús	Primer autobús	Último autobús
a Eagle Point >>>					
Centro Comercial Cascade	6:00 am	:00	8:00 pm	7:00 am	6:00 pm
Crater Lake Hwy al Sur de Ave "G" · Goodwill	6:05 am	:05	8:05 pm	7:05 am	6:05 pm
Shasta Ave y Alta Vista	6:09 am	:09	8:09 pm	7:09 am	6:09 pm
N Royal Ave y W Main	6:13 am	:13	8:13 pm	7:13 am	6:13 pm
W Crystal Dr y Teakwood Dr	6:17 am	:17	8:17 pm	7:17 am	6:17 pm
E Linn Rd y S Buchanan Ave	6:21 am	:21	8:21 pm	7:21 am	6:21 pm
a White City >>>					
Hannon Rd · Walmart	6:26 am	:26	8:26 pm	7:26 am	6:26 pm
W Crystal Dr y Teakwood Dr	6:30 am	:30	8:30 pm	7:30 am	6:30 pm
N Royal Ave y Napa St	6:35 am	:35	8:35 pm	7:35 am	6:35 pm
Centro Comercial Cascade	6:45 am	:45	8:45 pm	7:45 am	6:45 pm

**T** Indica un **sitio de transferencia**. Esta ruta no va a Front Street Station. Se conecta a la **RUTA 60** y **RUTA 61** en el Centro Comercial Cascade.

**Ruta 60 · White City**

**Lunes-Viernes** → **Sábado**  
**Servicio de 30 minutos · 5:00 am–8:00 pm** → **Servicio de 1 hora**

Paradas	Primer autobús	Tiempos de hora	Último autobús	Primer autobús	Último autobús
a White City >>>					
Front Street Station	5:00 am	:00/:30	8:00 pm	7:30 am	5:30 pm
Main y Crater Lake	5:05 am	:05/:35	8:05 pm	7:35 am	5:35 pm
Crater Lake y Brookhurst	5:12 am	:12/:42	8:12 pm	7:42 am	5:42 pm
North Walmart	5:18 am	:18/:48	8:18 pm	7:48 am	5:48 pm
Centro Comercial Cascade	5:27 am	:27/:57	8:27 pm	7:57 am	5:57 pm
a Front Street Station >>>					
VA SORCC	5:32 am	:32/:02	8:32 pm	8:02 am	6:02 pm
Ave "G" y Aloha Sun	5:40 am	:40/:10	8:40 pm	8:10 am	6:10 pm
Centro Comercial Cascade	5:51 am	:51/:21	8:51 pm	8:21 am	6:21 pm
North Walmart	6:02 am	:02/:32	9:02 pm	8:32 am	6:32 pm
Crater Lake y Brookhurst	6:07 am	:07/:37	9:07 pm	8:37 am	6:37 pm
Main y Crater Lake	6:14 am	:14/:44	9:14 pm	8:44 am	6:44 pm
Front Street Station	6:18 am	:18/:48	9:18 pm	8:48 am	6:48 pm

**T** Indica un **sitio de transferencia**. Se conecta a la **RUTA 26** en N. Walmart, y en la **RUTA 61** y **RUTA 63** en el Centro Comercial Cascade.